Zarządzenie nr 9/2021

Nadleśniczego Nadleśnictwa Rymanów

z dnia 26.04.2021 r.

w sprawie udostępnienia dróg leśnych na terenie Nadleśnictwa Rymanów dla ruchu pojazdami silnikowymi, zaprzęgowymi i motorowerami.

Zn.spr.: N.0210.23.2021

Na podstawie § 22 pkt. 3 Statutu Państwowego Gospodarstwa Leśnego Lasy Państwowe stanowiącego załącznik do Zarządzenia nr 50 MOŚZNiL z dnia 18 maja 1994 r., art. 35 ust.1 ustawy z dnia 28 września 1991 roku o lasach (Dz.U. z 2020 r. poz. 6 i 148), oraz § 6 ust. 1 Zarządzenia Nr 54 Dyrektora Generalnego Lasów Państwowych z dnia 8 października 2019 r. w sprawie wprowadzenia wytycznych dotyczących korzystania z dróg leśnych, a także ich oznakowania i udostępniania dla ruchu pojazdami silnikowymi, zaprzęgowymi i motorowerami,

zarządzam, co następuje:

§ 1

1. Z dniem 26.04.2021 r. udostępniam do ruchu publicznego drogi leśne, których wykaz stanowi **załącznik nr 1** do niniejszego zarządzenia.
2. Postój pojazdów jest możliwy w miejscach, których wykaz stanowi **załącznik nr 2** do niniejszego zarządzenia.
3. Lokalizacja dróg leśnych oraz usytuowanie wyznaczonych miejsc postojowych zostało przedstawione na mapie poglądowej stanowiącej **załącznik nr 3** do niniejszego zarządzenia.

§ 2

1. Na drogach leśnych udostępnionych do ruchu publicznego mają zastosowanie przepisy Prawa o ruchu drogowym oraz oznakowania drogi leśnej zgodnie z rozporządzeniem Ministrów Infrastruktury oraz Spraw Wewnętrznych i Administracji z dnia 31 lipca 2002 r. w sprawie znaków i sygnałów drogowych.
2. Szczegółowe zasady korzystania z dróg leśnych udostępnionych do ruchu publicznego dla pojazdów silnikowych, zaprzęgowych i motorowerów oraz sposób ich oznakowania określa regulamin stanowiący **załącznik nr 4** do niniejszego zarządzenia zamieszczony na stronie internetowej Nadleśnictwa, w zakładce „Informacje" oraz w BIP w zakładce „Zarządzenia i decyzje”.

§ 3

Zobowiązuję Sekretarza do:

a) zapewnienia do dnia 31.10.2021 r. oznakowania dróg leśnych udostępnionych do ruchu publicznego zgodnie z projektami organizacji ruchu, o których mowa w § 6,

b) zamieszczenia w terminie do 07.05.2021 r. na stronie internetowej nadleśnictwa, w zakładce „Informacje", w BIP w zakładce „Zarządzenia i decyzje" oraz na tablicy ogłoszeń nadleśnictwa regulaminu korzystania z udostępnionych do ruchu publicznego dróg leśnych.

§ 4

1. Drogi leśne udostępnione mogą być czasowo wyłączane z ruchu publicznego. W okresie czasowego wyłączenia z udostępnienia drogi leśnej na oznakowaniu zostaną naniesione dwa krzyżujące się pasy barwy pomarańczowej lub nastąpi ich zasłonięcie.
2. W przypadku konieczności czasowego wyłączenia udostępnionej drogi leśnej na okres dłuższy niż 7 dni, zostanie wydana decyzja informująca o terminie czasowego wyłączenia.

§ 5

Zarządzenie niniejsze otrzymują osoby i instytucje ujęte w **załączniku nr 5** do zarządzenia.

§ 6

Projekt organizacji ruchu, sporządzony stosownie do § 1 ust. 2 pkt 2) rozporządzenia Ministra Infrastruktury z dnia 23 września 2003 r. w sprawie szczegółowych warunków zarządzania ruchem na drogach oraz wykonywania nadzoru nad tym zarządzaniem (t. j. Dz. U. z 2017 poz. 784), został zawarty w **załączniku nr 6** stanowiącym integralną część niniejszego zarządzenia. Elementy obligatoryjne w projekcie organizacji ruchu stanowią **załącznik nr 7** do zarządzenia.

§ 7

Zarządzenie wchodzi w życie z dniem 26.04.2021 r., jednocześnie traci moc Zarządzenie nr 28/2019 Nadleśniczego Nadleśnictwa Rymanów z dnia 22.10.2019 r. (zn. spr.: N.0210.43.2019).

Łukasz Michalak
Zastępca Nadleśniczego

Załącznik nr 1 do Zarządzenia nr 9/2021
Nadleśniczego Nadleśnictwa Rymanów
z dnia 26.04.2021 r.

Wykaz dróg udostępnionych

Lp.	Nazwa inwentarzowa drogi / Nazwa na tablicy informacyjnej	Nr inwentarzowy	Leśnictwo	Opis trasy (skąd/dokąd)	Przebieg przez oddziały leśne	Długość drogi (mb)	Rodzaj nawierzchni
1.	Bez nazwy / Królik Polski - Wisłoczek	-	Klimkówka	Wisłoczek – Królik Polski	167	439	Droga utwardzona – nawierzchnia z kruszywa łamanego
2.	Bez nazwy / Roztoki	-	Wola Sękowa	Wola Sękowa - Roztoki	33	386	Droga utwardzona – nawierzchnia z kruszywa łamanego
3.	Droga leśna Puławy / Wernejówka	220/1620	Puławy	Puławy - Wernejówka	69, 71, 72, 146, 152	1802	Droga utwardzona – nawierzchnia asfaltowa
4.	Droga leśna Bukowica / Kancelaria Leśnictwa Wisłok	220/1225	Wisłok	Wisłok Wielki	299	473	Droga utwardzona – nawierzchnia utrwalona emulsją asfaltową
5.	Droga leśna Besko / Las Hrabeński	220/1317	Posada Zarszyńska	Las Hrabeński	17	724	Droga utwardzona – nawierzchnia utrwalona emulsją asfaltową
6.	Droga leśna Wola Niżna – Polany Surowiczne / Miejsce postojowe Szachty	220/943	Szachty	Miejsce postojowe Szachty	43	299	Droga utwardzona – nawierzchnia utrwalona emulsją asfaltową

7.	Droga leśna nr 22 Moszczaniec / Kancelaria Leśnictwa Moszczaniec	242/101	Moszczaniec	Moszczaniec	317	650	Droga utwardzona – nawierzchnia utrwalona emulsją asfaltową
8.	Droga leśna Budy / Hrendówka	242/113	Pastwiska	Ośrodek Hrendówka	43	380	Droga utwardzona – nawierzchnia utrwalona emulsją asfaltową
9.	Droga leśna Darów / Kancelaria Leśnictwa Darów	242/195	Darów, Szachty	Surowica - Darów	42, 33, 274	2047	Droga utwardzona – nawierzchnia utrwalona emulsją asfaltową
10.	Droga leśna nr 53 Szklary / Las Szklary	242/195	Szklary	Szklary	26, 25	827	Droga utwardzona – nawierzchnia utrwalona emulsją asfaltową

Załącznik nr 2 do Zarządzenia nr 9/2021
Nadleśniczego Nadleśnictwa Rymanów
z dnia 26.04.2021 r.

Wykaz miejsc, w których dozwolony jest postój pojazdów (przy drogach udostępnionych do ruchu)

Lp.	Nazwa miejsca postojowego	Nr inwentarzowy	Leśnictwo	Opis drogi i trasy (skąd/dokąd)	Lokalizacja oddziały leśne	Rodzaj nawierzchni
1.	Parking na Szachtach (miejsce postoju pojazdów)	-	Szachty	Droga leśna Wola Niżna – Polany Surowiczne	Szachty 43a	Nawierzchnia utwardzona
2.	Puławy – Parking (miejsce biwakowania)	-	Puławy	Droga leśna Puławy - Wernejówka	Puławy 73g	Nawierzchnia nieutwardzona

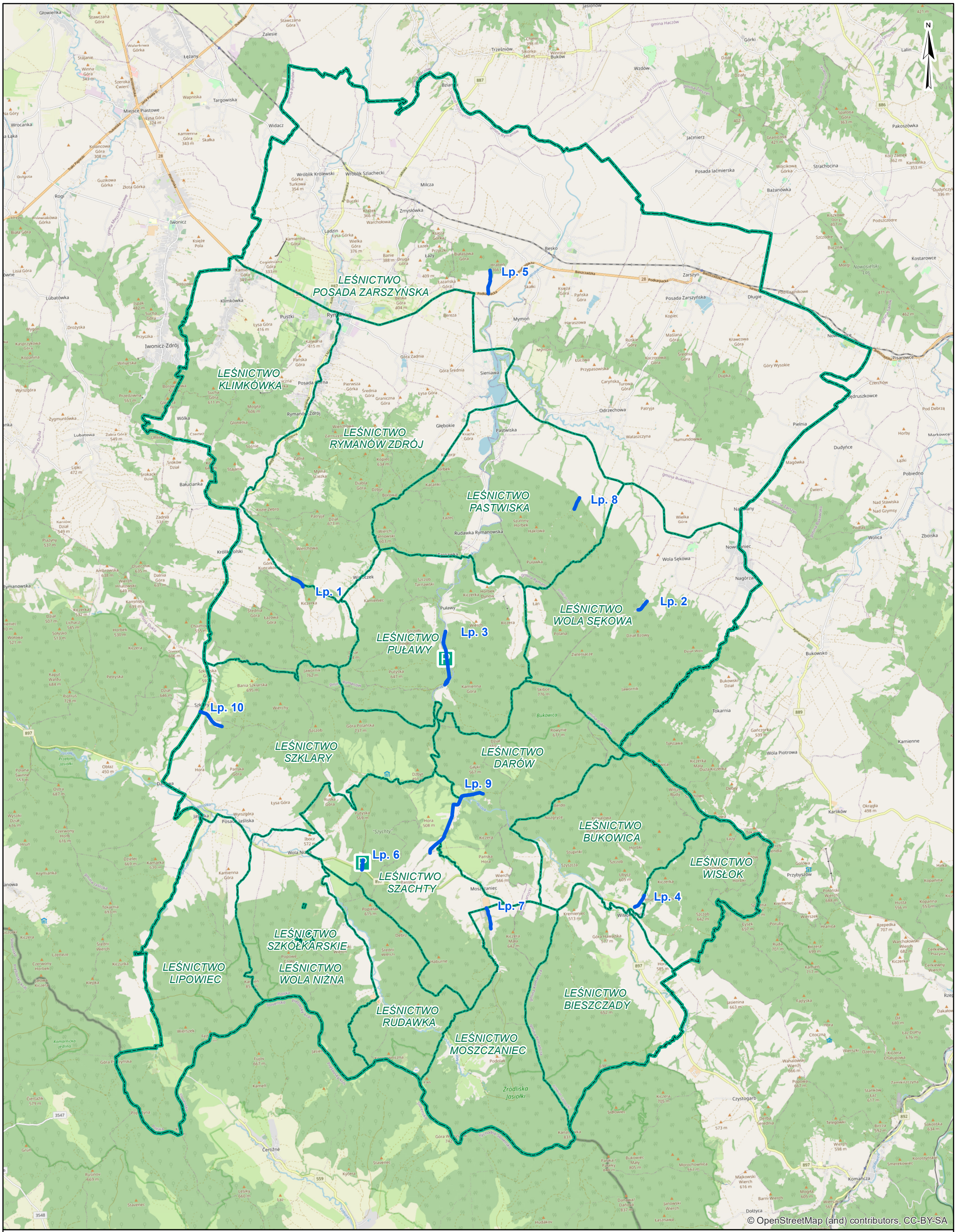

Załącznik nr 3 do Zarządzenia nr 9/2021

MAPA POGLĄDOWA

REGIONALNA DYREKCJA LASÓW PAŃSTWOWYCH
W KROŚNIE

NADLEŚNICTWO RYMANÓW

Legenda

Drogi leśne udostępnione do ruchu

SKALA 1:100 000

Załącznik nr 4 do Zarządzenia nr 9/2021
Nadleśniczego Nadleśnictwa Rymanów
z dnia 26.04.2021 r.

Ramowa treść regulaminu korzystania z leśnych dróg udostępnionych do ruchu publicznego dla pojazdów silnikowych, zaprzęgowych i motorowerów na terenie Nadleśnictwa Rymanów

§ 1

Regulamin określa zasady korzystania z leśnych dróg udostępnionych do ruchu publicznego dla pojazdów silnikowych, zaprzęgowych i motorowerów na terenie Nadleśnictwa na podstawie Zarządzenia nr 9/2021 Nadleśniczego Nadleśnictwa Rymanów z dnia 26.04.2021 r.
Podstawa prawna:

1. Ustawa z dnia 28 września 1991 r. o lasach, tekst jednolity Dz. U. z 2020 r. poz. 6 i 148 z późn. zm., zwana dalej ustawą o lasach;
2. Ustawa z dnia 23 kwietnia 1964 r. Kodeks cywilny, tekst jednolity Dz. U. z 2018 r. poz. 1025 z późn. zm.
3. Ustawa z dnia 20 czerwca 1997 r. Prawo o ruchu drogowym, tekst jednolity Dz. U. z 2018 r. poz. 1990 z późn. zm., zwana dalej Prawo o ruchu drogowym;
4. Ustawa z dnia 21 marca 1985r. o drogach publicznych, tekst jednolity Dz. U. z 2018 r. poz. 2068 z późn. zm.
5. Ministra Infrastruktury z dnia 3 lipca 2003 r. w sprawie szczegółowych warunków technicznych dla znaków i sygnałów drogowych oraz urządzeń bezpieczeństwa ruchu drogowego i warunków ich umieszczania na drogach, zwane dalej rozporządzeniem w sprawie warunków technicznych dla znaków.
6. Zarządzenie nr 54 Dyrektora Generalnego Lasów Państwowych z dnia 8 października 2019 r. w sprawie wprowadzenia wytycznych dotyczących korzystania z dróg leśnych, a także ich oznakowania i udostępniania dla ruchu pojazdami silnikowymi, zaprzęgowymi i motorowerami (zn. ZI.771.1.2018), zwane dalej zarządzeniem 54/2019.

§ 2

Państwowe Gospodarstwo Leśne Lasy Państwowe Nadleśnictwo Rymanów jest zarządcą dróg leśnych usytuowanych na gruntach Skarbu Państwa zarządzanych przez Nadleśnictwo, położonych w jego zasięgu administracyjnym.

§ 3

Użyte w regulaminie określenia oznaczają:

a) Zarządca drogi – Nadleśniczy Nadleśnictwa Rymanów.
b) użytkownik – osoba korzystająca z leśnych dróg udostępnionych do ruchu publicznego.
c) pojazd – samochód, pojazd zaprzęgowy, motocykl bądź inny środek transportu poruszający się po leśnych drogach udostępnionych.

§ 4

1. Korzystanie z leśnych dróg udostępnionych do ruchu publicznego odbywa się na podstawie niniejszego regulaminu, Prawa o ruchu drogowym, poleceń

pracowników Zarządcy drogi lub osób upoważnionych na mocy tej ustawy do kierowania ruchem[1].

2. Poprzez wjazd na teren dróg leśnych udostępnionych do ruchu publicznego użytkownik wyraża zgodę i zobowiązuje się do przestrzegania ustanowionych przez Zarządcę drogi warunków przedstawionych w niniejszym regulaminie.
3. Zamieszczenie adresu strony internetowej oraz kodu QR na tablicy informacyjnej jest równoznaczne ze złożeniem oświadczenia woli Zarządcy drogi, o którym mowa w art. 60 i 61 Kodeksu cywilnego.

§ 5

Nadleśniczy Nadleśnictwa Rymanów ustala następujące zasady korzystania z udostępnionych do ruchu publicznego dróg leśnych:

1. Drogi leśne udostępnione do ruchu publicznego zostaną oznakowane:
   a. drogowskazem, przez który rozumie się zastosowanie oznakowania zgodnego z rozporządzeniem w sprawie warunków technicznych dla znaków[2] albo tablic kierunkowych, o których mowa w rozdziale 7.5. Księgi identyfikacji wizualnej Państwowego Gospodarstwa Leśnego Lasy Państwowe[3].
   b. tablicą informacyjną, zgodnie z załącznikiem nr 4 do zarządzenia 54/2019.
   c. znakiem D-52 (początek strefy ruchu) łącznie z B-33 (ograniczenie prędkości).
   d. znakiem D-53 (koniec strefy ruchu).
2. Na drogach leśnych obowiązuje zakaz:
   a. zatrzymywania i postoju pojazdów – z wyłączeniem miejsc do tego przeznaczonych i oznakowanych znakiem D-18 (parking),
   b. zaśmiecania terenu,
   c. zjazdu z drogi na obszary leśne i drogi leśne nieudostępnione do ruchu publicznego ,
   d. wyprzedzania,
   e. używania sygnałów dźwiękowych,
   f. wykonywania jakichkolwiek czynności związanych z obsługą techniczną pojazdu,
   g. niszczenia mienia zarządcy drogi.
3. Zakaz zatrzymywania się nie dotyczy osób wymienionych w § 29 ust. 3 ustawy o lasach, prowadzących czynności służbowe i gospodarcze (w tym czynności związanych z obsługą techniczną pojazdu np. obsługi maszyn, urządzeń i środków transportowych podmiotów wykonujących zlecone prace), pod warunkiem pozostawienia pojazdu w sposób nieograniczający możliwości poruszania się innym użytkownikom.
4. W odniesieniu do dróg krzyżujących się kierujący pojazdem, jest obowiązany zachować szczególną ostrożność, w miejscach tych obowiązują zasady kolejności przejazdu jak na skrzyżowaniu równorzędnym, o ile zastosowane znaki drogowe nie wskazują inaczej.

---

[1] Art. 6 ust. 1 ustawy z dnia 20 czerwca 1997 r. Prawo o ruchu drogowym oraz rozporządzenie ministra spraw wewnętrznych i administracji z dnia 6 lipca 2010 r. w sprawie kierowania ruchem drogowym (Dziennik Ustaw nr 123, poz. 840)

[2] Rozdział 6 załącznika nr 1 do rozporządzenia Ministra Infrastruktury z dnia 3 lipca 2003 r. w sprawie szczegółowych warunków technicznych dla znaków i sygnałów drogowych oraz urządzeń bezpieczeństwa ruchu drogowego i warunków ich umieszczania na drogach (Dz. U. Nr 220 poz. 2181 z późn. zmian.)

[3] Zarządzenie nr 15 Dyrektora Generalnego Lasów Państwowych z dnia 5 marca 2018 r. w sprawie zmiany zarządzenia nr 71 z dnia 19 października 2015 r. w części dotyczącej Księgi Identyfikacji Wizualnej Państwowego Gospodarstwa Leśnego Lasy Państwowe.

5. Wszystkich użytkowników dróg udostępnionych obowiązuje zasada ograniczonego zaufania (art. 4 Prawo o ruchu drogowym – „*Uczestnik ruchu i inna osoba znajdująca się na drodze mają prawo liczyć, że inni uczestnicy tego ruchu przestrzegają przepisów ruchu drogowego, chyba że okoliczności wskazują na możliwość odmiennego ich zachowania”*).

§ 6

Podczas korzystania z udostępnionych dróg leśnych należy zachować szczególną ostrożność. Na drodze leśnej udostępnionej do ruchu publicznego mogą wystąpić różne zagrożenia i utrudnienia w szczególności: zawężenia jedni, niebezpieczne zakręty, spadki terenu przekraczające dopuszczalne normy, wyboje i nierówności nawierzchni, okresowe oblodzenia, zwierzyna leśna, ruch pojazdów specjalistycznych, inne utrudnienia i ograniczenia.

§ 7

Drogi leśne udostępnione mogą być czasowo wyłączane z ruchu publicznego. W okresie czasowego wyłączenia z udostępnienia drogi leśnej na oznakowaniu, o którym mowa w § 5 ust. 1 niniejszego regulaminu, zostaną naniesione dwa krzyżujące się pasy barwy pomarańczowej lub nastąpi ich zasłonięcie.

§ 8

1. W przypadku pozostawienia pojazdu w miejscu zabronionym, w sposób utrudniający ruch albo w inny sposób zagrażający bezpieczeństwu może on zostać usunięty na zlecenie zarządcy drogi.
2. Zarządca drogi uprawniony będzie do wezwania straży gminnej lub policji w celu odholowania pojazdu użytkownika na parking strzeżony.
3. Odholowany pojazd może być wydany po uiszczeniu, przez właściciela lub osobę władającą pojazdem, opłaty za odholowanie oraz opłaty za przechowanie pojazdu na parkingu strzeżonym (jeśli takowe zaistnieje), dokonanych na podstawie faktur wystawionych przez podmioty wykonujące stosowne usługi (lub faktury Zarządcy drogi).
4. W przypadku pozostawienia pojazdu w miejscu zabronionym lecz w sposób nieutrudniający ruchu innym pojazdom, może on zostać unieruchomiony przez zastosowanie urządzenia do blokowania kół.

§ 9

1. Zarządca drogi nie ponosi odpowiedzialności za wyrządzone użytkownikowi szkody przez osoby trzecie.
2. Zarządca drogi nie ponosi odpowiedzialności za skutki działania siły wyższej oraz skutki nieprzestrzegania postanowień niniejszego regulaminu.

§ 10

1. Użytkownik ponosi odpowiedzialność za wszelkie szkody wyrządzone Zarządcy drogi, bądź innym użytkownikom w związku z niezastosowaniem się do niniejszego regulaminu.
2. W przypadku zdarzenia na terenie dróg leśnych lub miejsc postojowych, które skutkowałoby jakąkolwiek odpowiedzialnością użytkownika z tego tytułu, zobowiązany

jest on przed opuszczeniem drogi leśnej lub miejsca postojowego do niezwłocznego poinformowania Zarządcy drogi o tym fakcie i złożenia w formie pisemnej stosownego oświadczenia.

§ 11

Bez zgody Zarządcy drogi wjazd pojazdów przewożących materiały niebezpieczne jest zabroniony.

§ 12

W przypadku kolizji i wypadków drogowych powstałych na terenie dróg leśnych obowiązują zasady określone w Prawie o ruchu drogowym.

§ 13

Regulamin wchodzi w życie z dniem 26.04.2021 r. na podstawie zarządzenia nr 9/2021 Nadleśniczego Nadleśnictwa Rymanów z dnia 26.04.2021 r.

Łukasz Michalak
Zastępca Nadleśniczego

Załącznik nr 5 do Zarządzenia nr 9/2021
Nadleśniczego Nadleśnictwa Rymanów
z dnia 26.04.2021 r.

Zarządzenie otrzymują:

1. Inżynierowie Nadzoru.
2. Leśniczowie – leśnictwa wszystkie.
3. Straż Leśna.
4. Pracownicy Działu Gospodarki Leśnej.

Treść Zarządzenia wyłącznie z załącznikami nr 1 – 3 otrzymują:

1. Urząd Gminy Rymanów.
2. Urząd Gminy Besko.
3. Urząd Gminy Bukowsko.
4. Urząd Gminy Zarszyn.
5. Urząd Gminy Jaśliska.
6. Urząd Gminy Komańcza.
7. Starostwo Powiatowe w Krośnie.

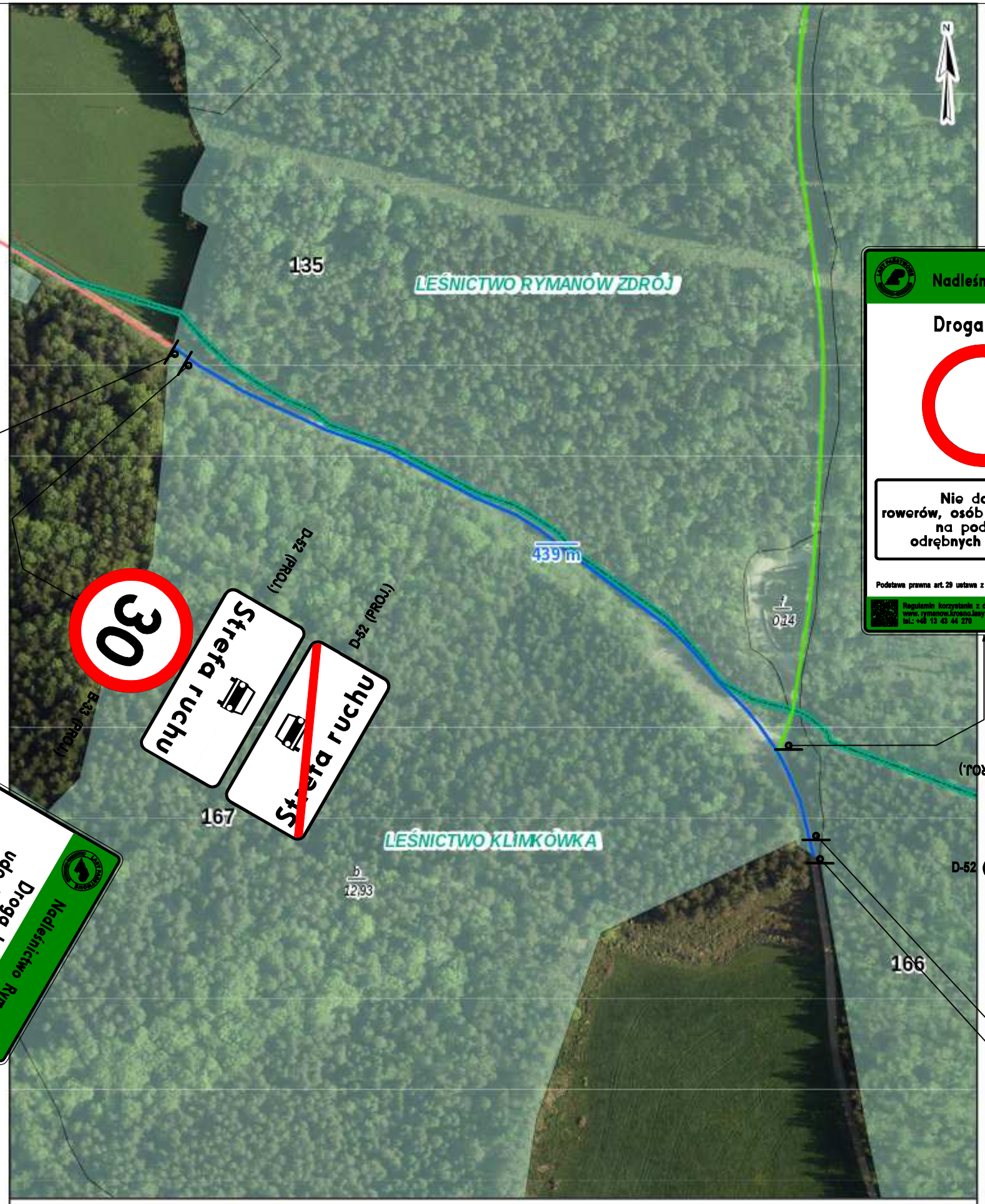

DROGI UDOSTĘPNIONE DO RUCHU - SZKIC SYTUACYJNY

REGIONALNA DYREKCJA LASÓW PAŃSTWOWYCH
W KROŚNIE

NADLEŚNICTWO RYMANÓW

Legenda

- Drogi leśne
- Drogi leśne udostępnione dla ruchu

SKALA 1:2 500

1

bid SANOK Biuro Inżynierii Drogowej w Sanoku s.c. 38-500 Sanok, ul. Sienkiewicza 1/308, tel./fax (013) 46 38 541	
Inwestor:	Nadleśnictwo Rymanów ul. Dworsko 28, 38-480 Rymanów
Nazwa obiektu:	Projekt stałej organizacji ruchu wzdłuż dróg leśnych w Nadleśnictwie Rymanów
Projektant:	inż. Bartłomiej Ziemiański PDK/0105/ZHOD/21
Podpis	
Skala:	1:2500
Data:	03.2021
Numer rysunku:	1
Nazwa rysunku:	PLAN SYTUACYJNY - STAŁA ORGANIZACJA RUCHU

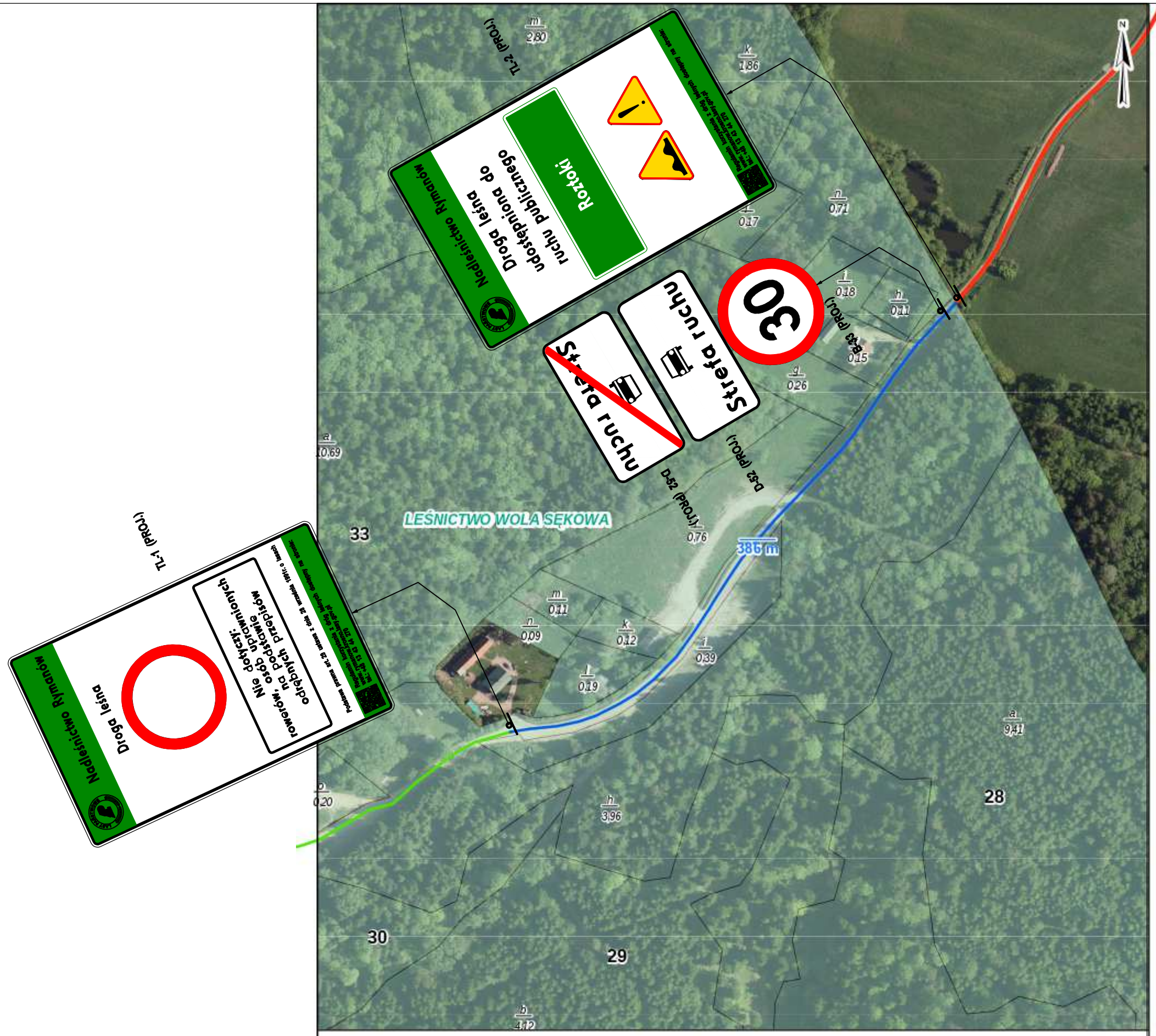

DROGI UDOSTĘPNIONE DO RUCHU - SZKIC SYTUACYJNY

REGIONALNA DYREKCJA LASÓW PAŃSTWOWYCH
W KROŚNIE

NADLEŚNICTWO RYMANÓW

Legend a

- Drogi leśne
- Drogi leśne udostępnione dla ruchu

SKALA 1:2 500

2

bid SANOK Biuro Inżynierii Drogowej w Sanoku s.c.
38-500 Sanok, ul. Sienkiewicza 1/308, tel./fax (013) 46 38 541

Inwestor: Nadleśnictwo Rymanów
ul. Dworska 28, 38-480 Rymanów

Nazwa obiektu: Projekt stałej organizacji ruchu wzdłuż dróg leśnych w Nadleśnictwie Rymanów

Projektant: inż. Bartłomiej Ziemiański
PDK/0105/ZHOD/21

Podpis

Skala: 1:2500

Data: 03.2021

Numer rysunku: 2

Nazwa rysunku: PLAN SYTUACYJNY - STAŁA ORGANIZACJA RUCHU

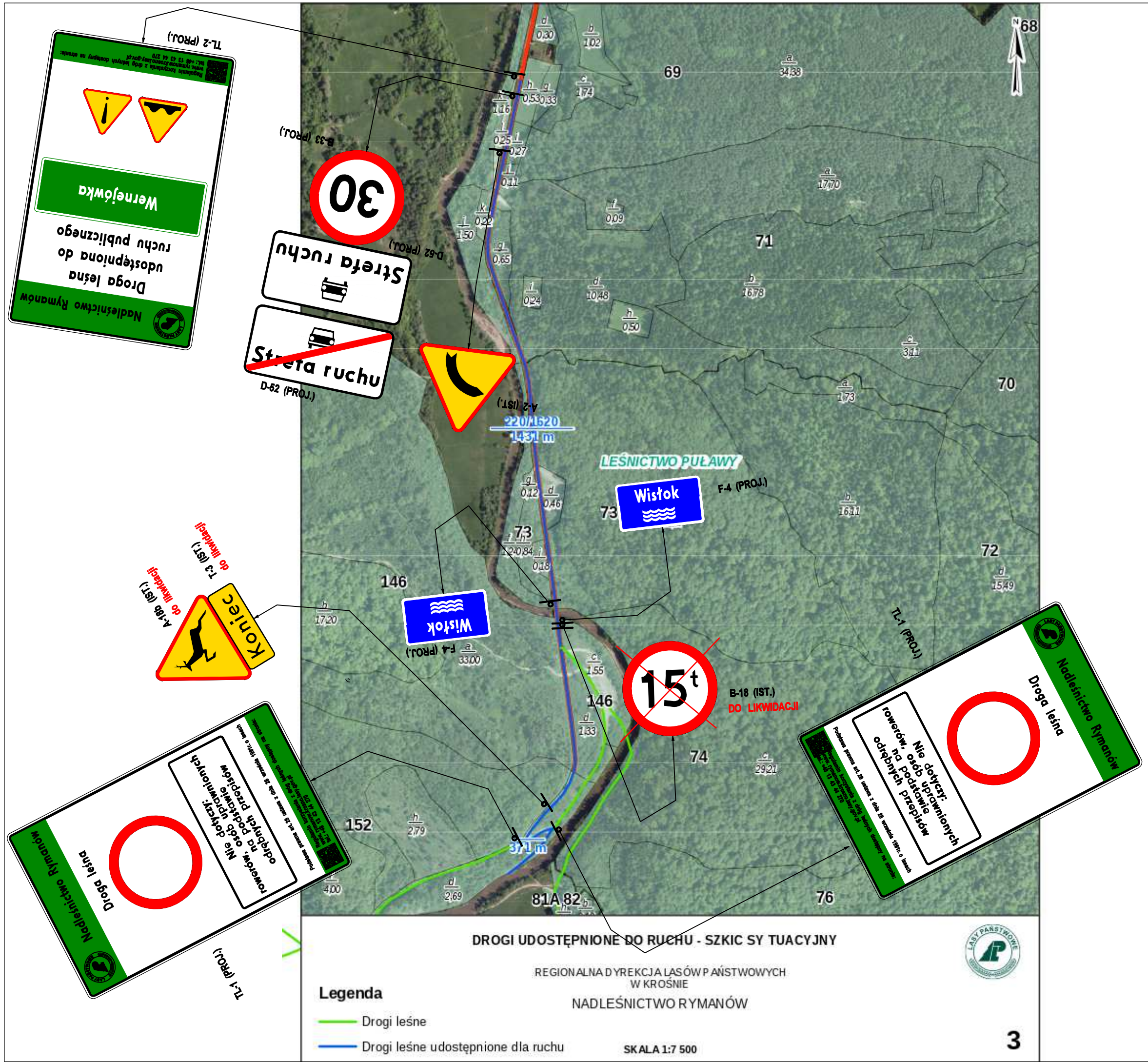

DROGI UDOSTĘPNIONE DO RUCHU - SZKIC SY TUACYJNY

REGIONALNA DYREKCJA LASÓW P AŃSTWOWYCH
W KROŚNIE

NADLEŚNICTWO RYMANÓW

Legenda

- Drogi leśne
- Drogi leśne udostępnione dla ruchu

SKALA 1:7 500

3

bidSANOK Biuro Inżynierii Drogowej w Sanoku s.c. 38-500 Sanok, ul. Sienkiewicza 1/308, tel./fax (013) 46 38 541	
Inwestor:	Nadleśnictwo Rymanów ul. Dworska 28, 38-480 Rymanów
Nazwa obiektu:	Projekt stałej organizacji ruchu wzdłuż dróg leśnych w Nadleśnictwie Rymanów
Projektant:	inż. Bartłomiej Ziemiański PDK/0105/ZHOD/21
Podpis	
Skala:	1:7500
Data:	03.2021
Numer rysunku:	3
Nazwa rysunku:	PLAN SYTUACYJNY - STAŁA ORGANIZACJA RUCHU

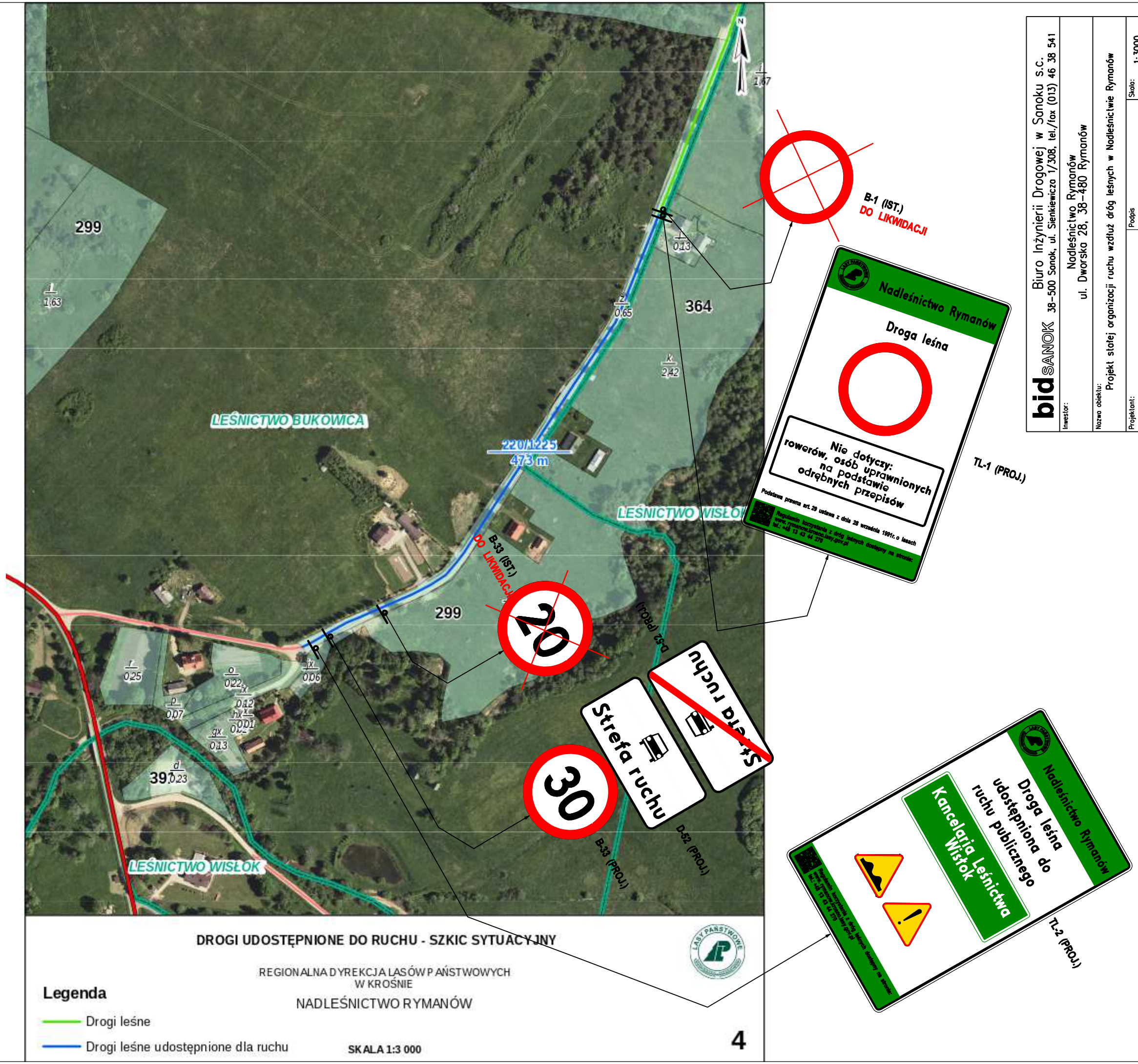

bid SANOK Biuro Inżynierii Drogowej w Sanoku s.c.
38-500 Sanok, ul. Sienkiewicza 1/308, tel./fax (013) 46 38 541

Inwestor: Nadleśnictwo Rymanów
ul. Dworska 28, 38-480 Rymanów

Nazwa obiektu: Projekt stałej organizacji ruchu wzdłuż dróg leśnych w Nadleśnictwie Rymanów

Projektant: inż. Bartłomiej Ziemiański

Podpis

Skala: 1:3000

Data: 03.2021

Numer rysunku: 4

Nazwa rysunku: PLAN SYTUACYJNY - STAŁA ORGANIZACJA RUCHU

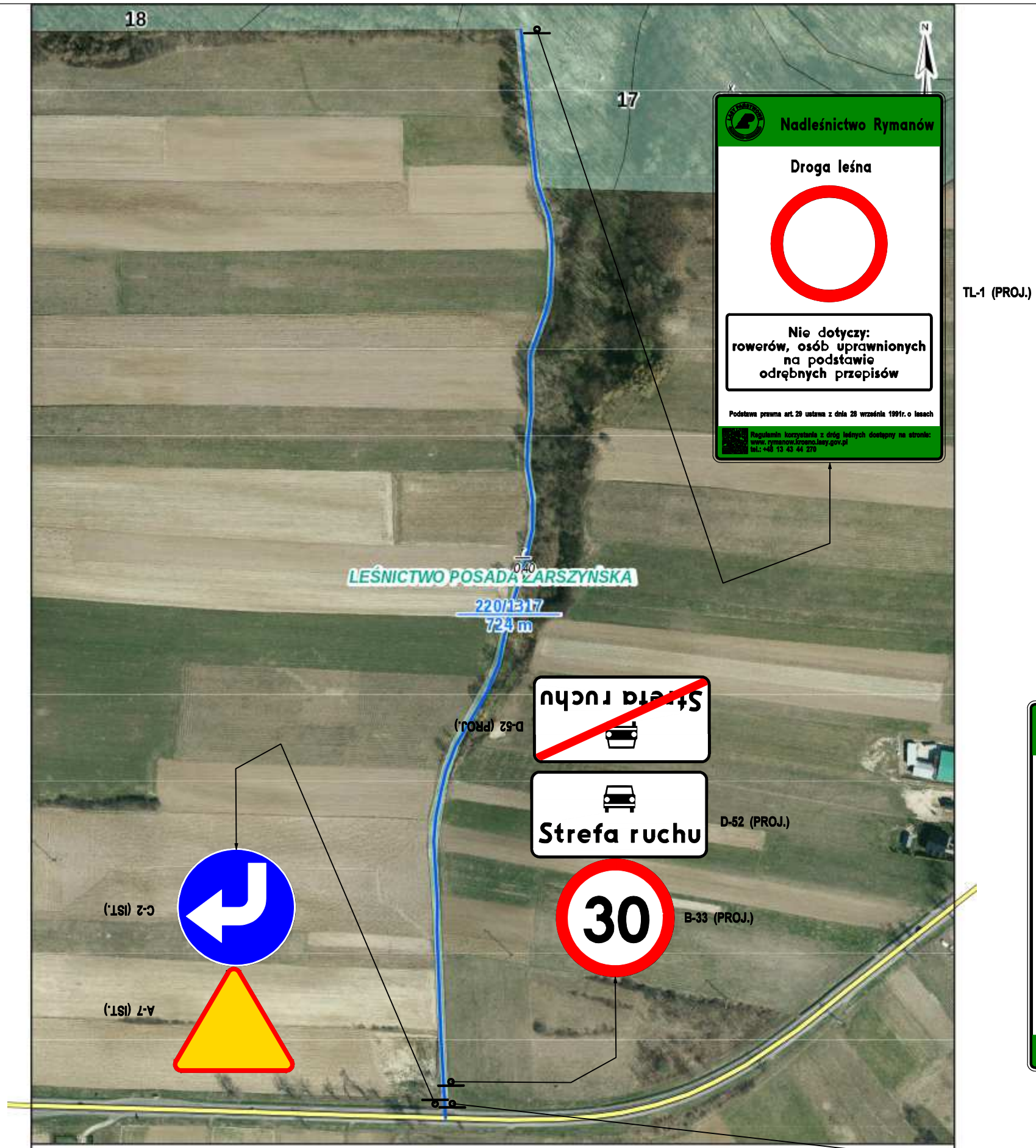

DROGI UDOSTĘPNIONE DO RUCHU - SZKIC SYTUACYJNY

REGIONALNA DYREKCJA LASÓW PAŃSTWOWYCH
W KROŚNIE

NADLEŚNICTWO RYMANÓW

Legenda

- Drogi leśne
- Drogi leśne udostępnione dla ruchu

SKALA 1:3 000

5

bid SANOK Biuro Inżynierii Drogowej w Sanoku s.c.
38-500 Sanok, ul. Sienkiewicza 1/308, tel./fax (013) 46 38 541

Inwestor: Nadleśnictwo Rymanów
ul. Dworska 28, 38-480 Rymanów

Nazwa obiektu: Projekt stałej organizacji ruchu wzdłuż dróg leśnych w Nadleśnictwie Rymanów

Projektant: inż. Bartłomiej Ziemiański
PDK/0105/ZHOD/21

Podpis

Skala: 1:3000

Data: 03.2021

Numer rysunku: 5

Nazwa rysunku: PLAN SYTUACYJNY – STAŁA ORGANIZACJA RUCHU

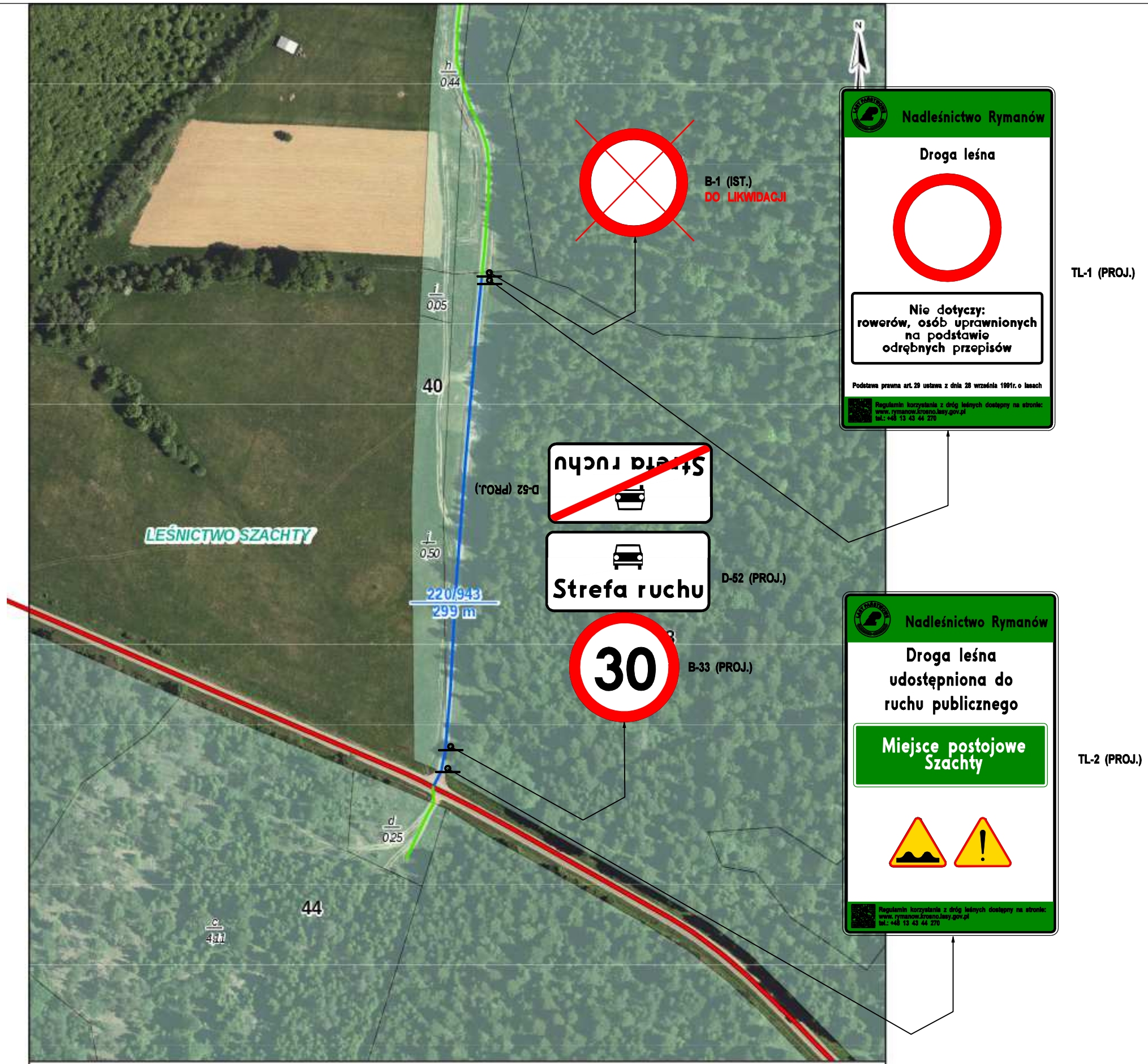

DROGI UDOSTĘPNIONE DO RUCHU - SZKIC SYTUACYJNY

REGIONALNA DYREKCJA LASÓW PAŃSTWOWYCH
W KROŚNIE

NADLEŚNICTWO RYMANÓW

Legenda

- Drogi leśne
- Drogi leśne udostępnione dla ruchu

SKALA 1:2 500

6

bid SANOK Biuro Inżynierii Drogowej w Sanoku s.c.
38-500 Sanok, ul. Sienkiewicza 1/308, tel./fax (013) 46 38 541

Inwestor: Nadleśnictwo Rymanów
ul. Dworska 28, 38-480 Rymanów

Nazwa obiektu: Projekt stałej organizacji ruchu wzdłuż dróg leśnych w Nadleśnictwie Rymanów

Projektant: inż. Bartłomiej Ziemiański
PDK/0105/ZH0D/21

Podpis

Skala: 1:2500
Data: 03.2021
Numer rysunku: 6

Nazwa rysunku: PLAN SYTUACYJNY – STAŁA ORGANIZACJA RUCHU

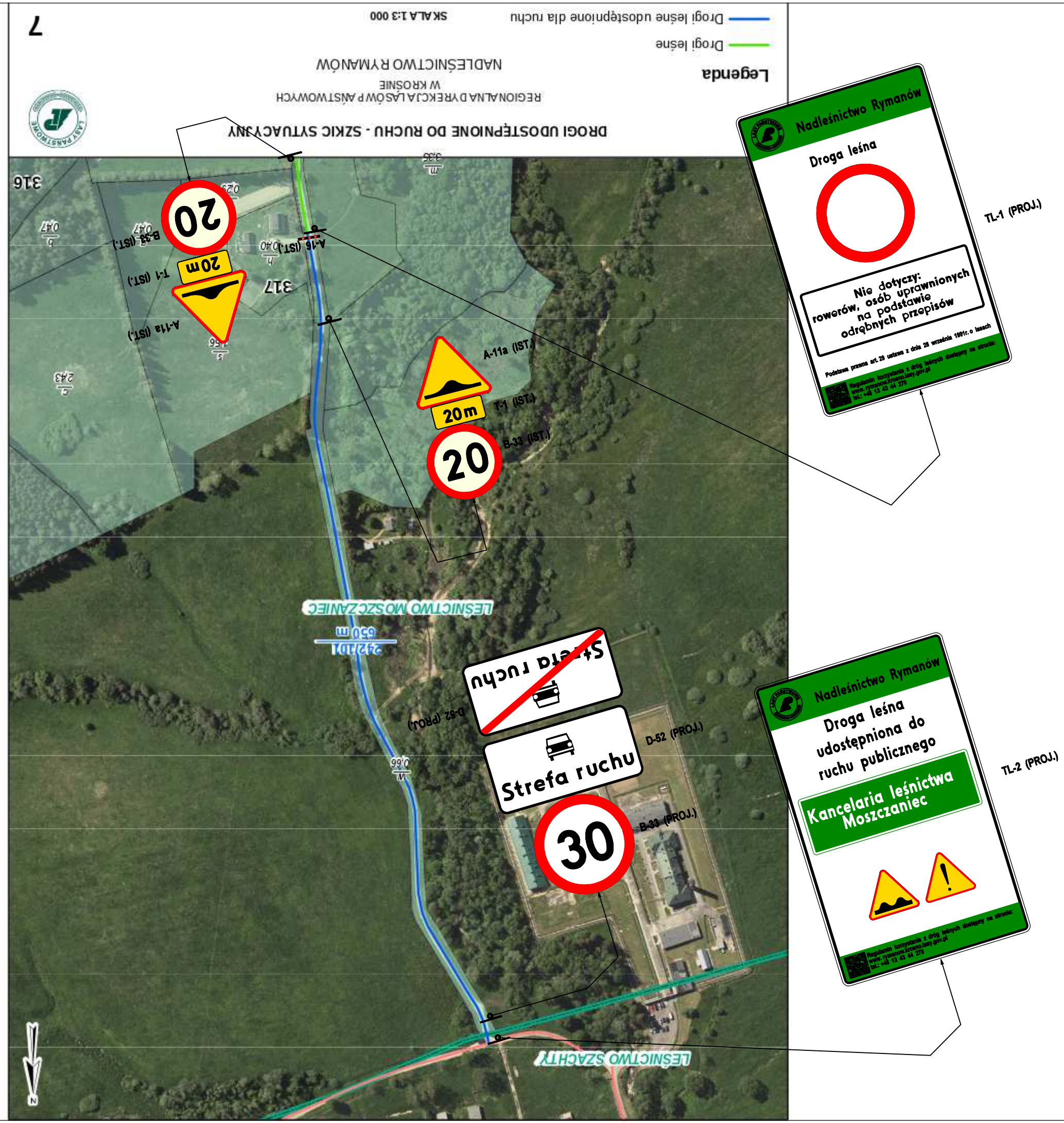

bid SANOK Biuro Inżynierii Drogowej w Sanoku s.c.
38-500 Sanok, ul. Sienkiewicza 1/308, tel./fax (013) 46 38 541

Inwestor: Nadleśnictwo Rymanów
ul. Dworska 28, 38-480 Rymanów

Nazwa obiektu: Projekt stałej organizacji ruchu wzdłuż dróg leśnych w Nadleśnictwie Rymanów

Projektant: inż. Bartłomiej Ziemiański
PDK/0105/ZHOD/21

Podpis

Skala: 1:3000

Data: 03.2021

Nazwa rysunku: PLAN SYTUACYJNY – STAŁA ORGANIZACJA RUCHU

Numer rysunku: 7

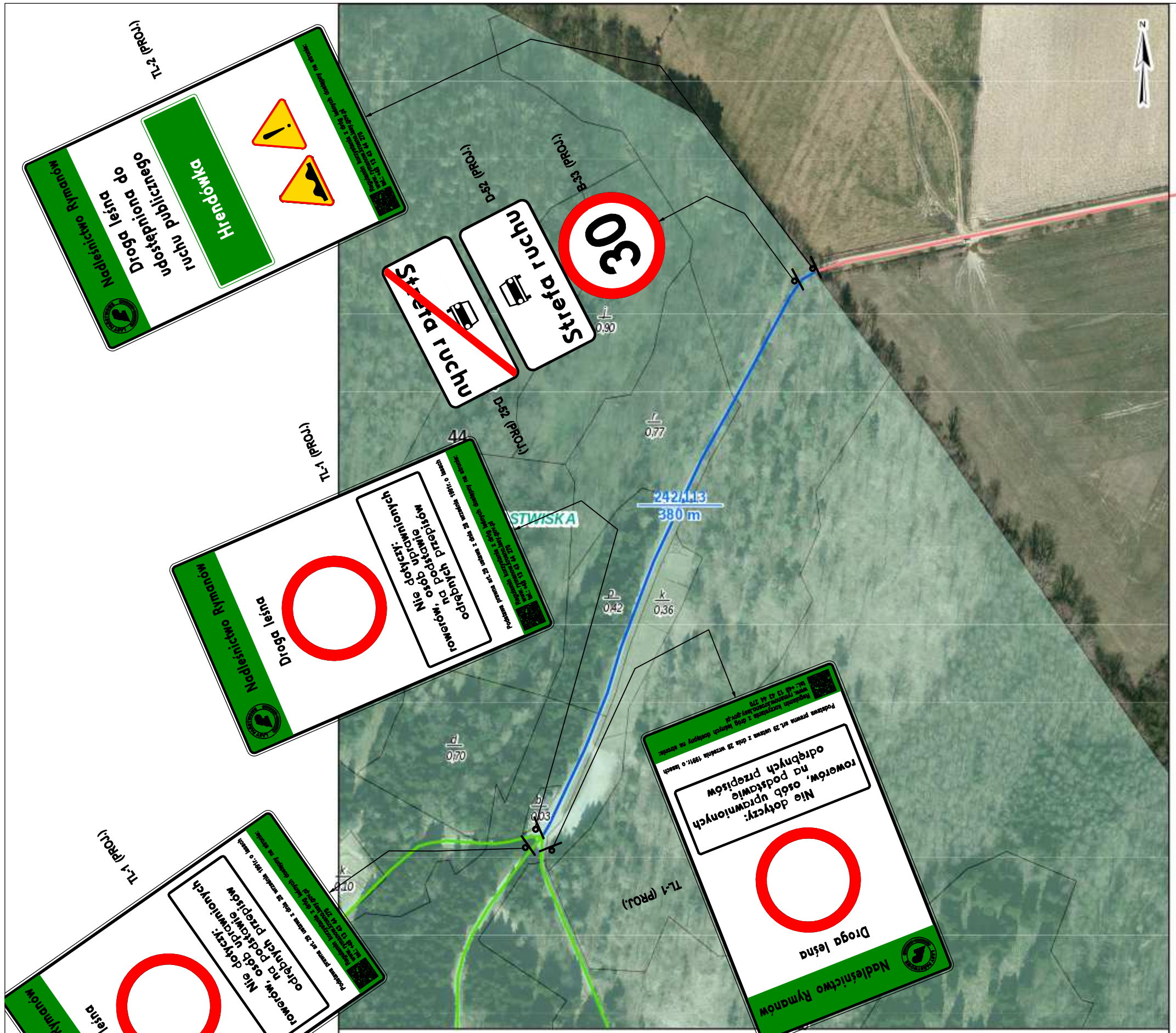

DROGI UDOSTĘPNIONE DO RUCHU - SZKIC SYTUACYJNY

REGIONALNA DYREKCJA LASÓW PAŃSTWOWYCH
W KROŚNIE

NADLEŚNICTWO RYMANÓW

Legenda

- Drogi leśne
- Drogi leśne udostępnione dla ruchu

SKALA 1:2 500

8

bid SANOK	Biuro Inżynierii Drogowej w Sanoku s.c. 38-500 Sanok, ul. Sienkiewicza 1/308, tel./fax (013) 46 38 541
Inwestor:	Nadleśnictwo Rymanów ul. Dworska 28, 38-480 Rymanów
Nazwa obiektu:	Projekt stałej organizacji ruchu wzdłuż dróg leśnych w Nadleśnictwie Rymanów
Projektant:	inż. Bartłomiej Ziemiański PDK/0105/ZHOD/21
Podpis	
Skala:	1:2500
Data:	03.2021
Numer rysunku:	8
Nazwa rysunku:	PLAN SYTUACYJNY – STAŁA ORGANIZACJA RUCHU

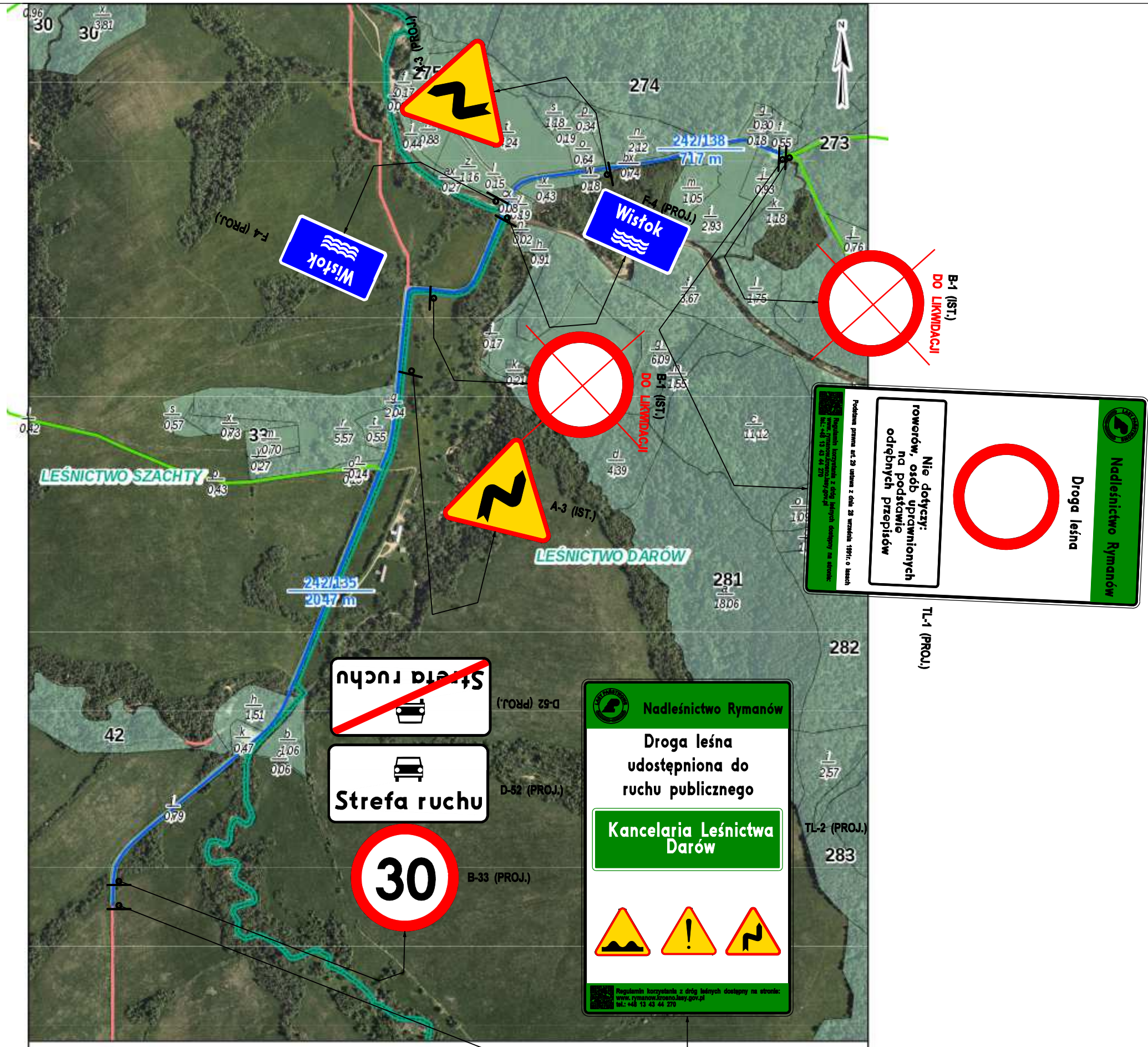

DROGI UDOSTĘPNIONE DO RUCHU - SZKIC SYTUACYJNY

REGIONALNA DYREKCJA LASÓW PAŃSTWOWYCH W KROŚNIE

NADLEŚNICTWO RYMANÓW

Legenda

- Drogi leśne
- Drogi leśne udostępnione dla ruchu

SKALA 1:10 000

9

Biuro Inżynierii Drogowej w Sanoku s.c. 38-500 Sanok, ul. Sienkiewicza 1/308, tel./fax (013) 46 38 541	
Inwestor:	Nadleśnictwo Rymanów ul. Dworska 28, 38-480 Rymanów
Nazwa obiektu:	Projekt stałej organizacji ruchu wzdłuż dróg leśnych w Nadleśnictwie Rymanów
Projektant:	inż. Bartłomiej Ziemiański PDK/0105/ZHOD/21
Podpis	
Skala:	1:10000
Data:	03.2021
Numer rysunku:	9
Nazwa rysunku:	PLAN SYTUACYJNY – STAŁA ORGANIZACJA RUCHU

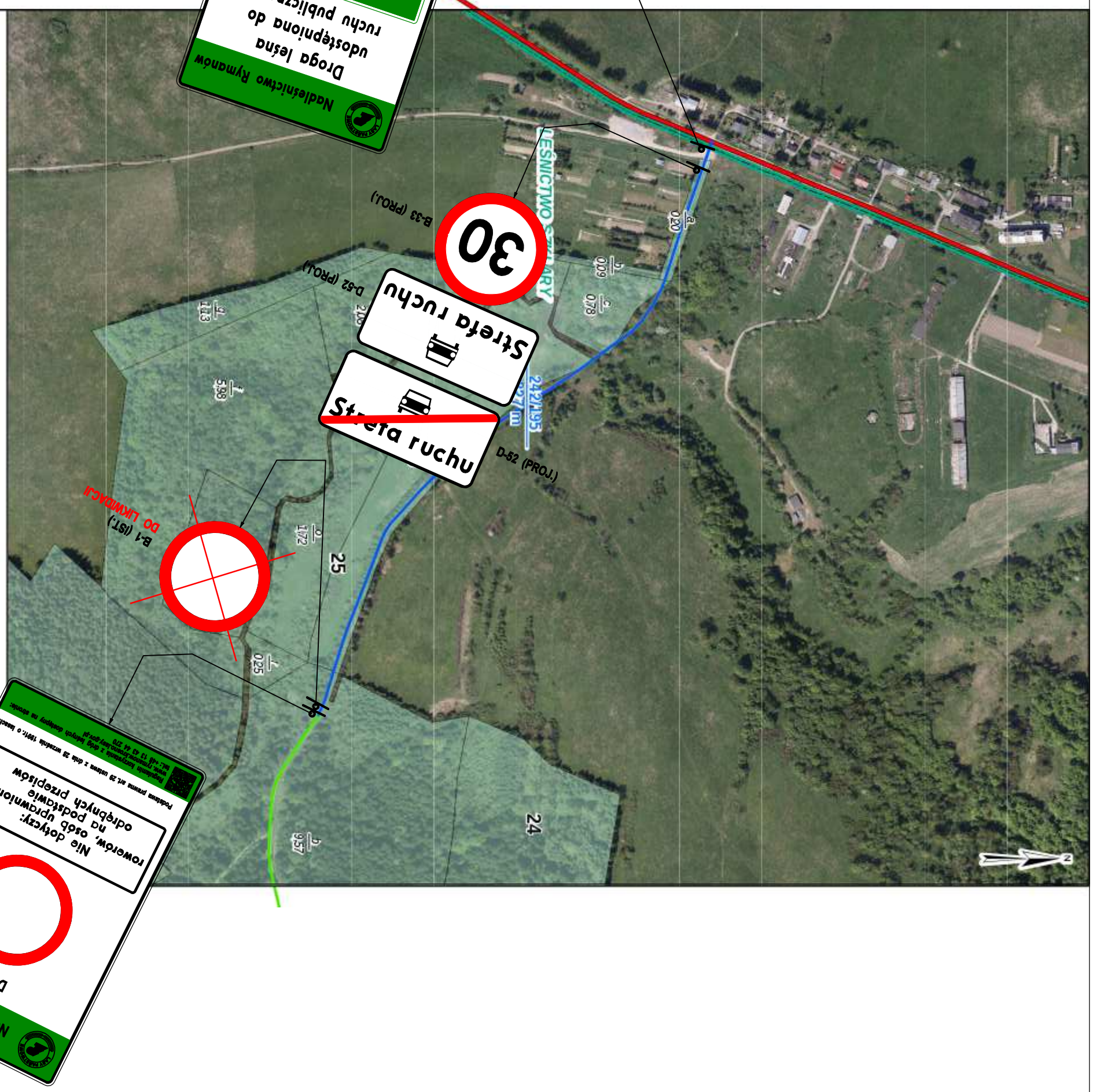

Legenda

- Drogi leśne
- Drogi leśne udostępnione dla ruchu

DROGI UDOSTĘPNIONE DO RUCHU - SZKIC SYTUACYJNY

REGIONALNA DYREKCJA LASÓW PAŃSTWOWYCH
W KROŚNIE
NADLEŚNICTWO RYMANÓW

SKALA 1:5 000

10

bid SANOK	Biuro Inżynierii Drogowej w Sanoku s.c. 38-500 Sanok, ul. Sienkiewicza 1/308, tel./fax (013) 46 38 541	
Inwestor:	Nadleśnictwo Rymanów ul. Dworska 28, 38-480 Rymanów	
Nazwa obiektu:	Projekt stałej organizacji ruchu wzdłuż dróg leśnych w Nadleśnictwie Rymanów	
Projektant: inż. Bartłomiej Ziemiański PDK/0105/ZHOD/21	Podpis	Skala: 1:5000 Data: 03.2021 Numer rysunku: 10
Nazwa rysunku:	PLAN SYTUACYJNY – STAŁA ORGANIZACJA RUCHU	

Załącznik nr 7 do Zarządzenia nr 9/2021
Nadleśniczego Nadleśnictwa Rymanów
z dnia 26.04.2021 r.

Elementy obligatoryjne w projekcie organizacji ruchu

1. Strona tytułowa, zawierająca:
    - Tytuł: Stała organizacja ruchu wzdłuż dróg leśnych w Nadleśnictwie Rymanów
    - Nadleśnictwo Rymanów, ul. Dworska 28, 38-480 Rymanów
    - Branża: drogowa – stała organizacja ruchu.
    - Zarządca: Nadleśnictwo Rymanów, ul. Dworska 28, 38-480 Rymanów
    - Lokalizacja: drogi leśne w Nadleśnictwie Rymanów
    - Data opracowania: marzec 2021
    - Autor opracowania: Bartłomiej Ziemiański
2. Plan orientacyjny w skali od 1:10 000 do 1:75 000 z zaznaczeniem drogi lub dróg, których projekt dotyczy.
3. Plan sytuacyjny w skali 1:10 000 do 1:75 000 zawierający:
    - Lokalizację projektowanych znaków drogowych
    - Lokalizację istniejących znaków drogowych.
4. Opis techniczny zawierający:
    - Podstawę opracowania.
    - Zakres i cel opracowania.
    - Charakterystykę drogi.
    - Opis stanu istniejącego.
    - Opis projektowanych rozwiązań.
    - Sposób umieszczenia znaków.
    - Przewidywany termin wprowadzenia przedmiotowej organizacji ruchu.
    - Spis załączonych rysunków.
    - Podpis autora opracowania.

Autorem projektu organizacji ruchu może być ktokolwiek. Prawo nie przewiduje konieczności posiadania uprawnień do opracowania tego typu dokumentacji.